

Степок

РЕШЕНИЕ № 4465 О ЛЕГАЛИЗАЦИИ НЕДВИЖИМОГО ИМУЩЕСТВА

На основании протокола заседания Комиссии по проведению легализации недвижимого имущества при акимате Аккольского района Акмолинской области от 31 июля 2007 года.

КОМИССИЯ РЕШИЛА:

Легализовать гражданину/юридическому лицу – ГУ «Одесская средняя школа»

следующее недвижимое имущество: здание школы в с. Степок
стоимостью 887062 тыс. тенге. *с земельным участком*

(указать наименование легализованного имущества, стоимость данного имущества и местонахождение (расположение))

К настоящему решению прилагаются следующие правоудостоверяющие документы:

1. _____
2. _____
3. _____

Председатель комиссии Кривицкий А.К.

(Ф.И.О., подпись)


Члены Комиссии (Ф.И.О.):

1. *[Handwritten signature]*
2. *[Handwritten signature]*
3. *[Handwritten signature]*
4. *[Handwritten signature]*
5. *[Handwritten signature]*
6. *[Handwritten signature]*
7. *[Handwritten signature]*
8. *[Handwritten signature]*
9. *[Handwritten signature]*

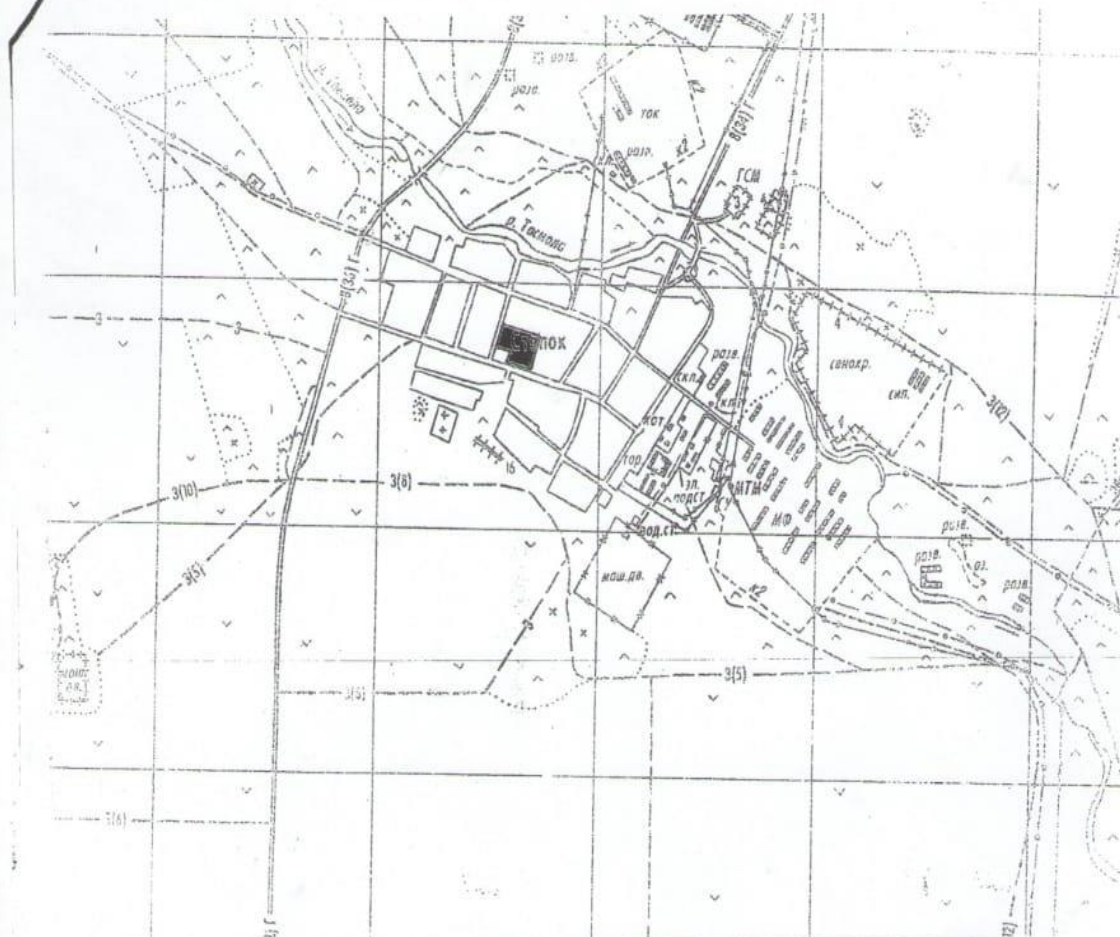
Секретарь Комиссии Асафов В.В.

(Ф.И.О., подпись)

Добавить с земельным участком в с. Степок. Аккольский район. Акмолинская область. Копии с оригиналов документов прилагаются. Кривицкий А.К.










**План
землепользования
ГУ « Отдел образования Аккольского района »**



Кадастровый номер.	Площадь, га.	Оценочная стоимость, тенге.	Земельный налог, тенге.
01-001-015-376	2,3470	401337	7886

Условные обозначения:

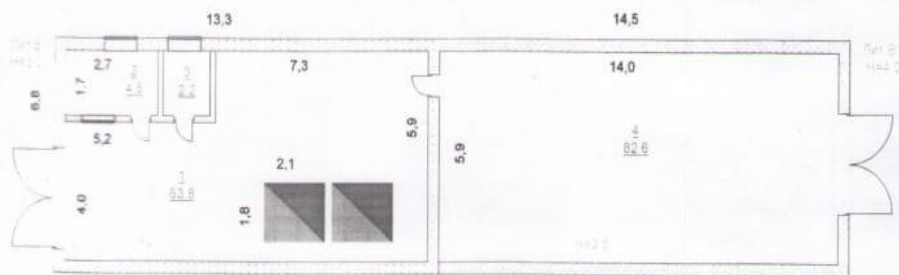
 - Предоставляемые земельные участки

Директор	К. Шалабаев		Межхозяйственное землеустройство с. Степок, Исковский сельский округ, Аккольский район, Акмолинская область, РК			
Зам. Директора	А. Жапекенов					
Нач. отдела	Х. Амренов		Чертеж проекта предоставления земельного участка ГУ «Одесская СШ»	Стадия	Лист(ов)	Масштаб
Гл. специалист	В. Бретман					1: 25000
Нач. партии	Е. Жакатов		«Акмолинский государственный институт по землеустройству»			
Исполнитель	С. Каппасов		2007 год			

Handwritten text at the top right of the page.

B

1006



Handwritten signature or initials at the bottom right of the page.

№ 0051328

Жер учаскесінің кадастрлық номері: 01-001-015-376

Жер пайдаланушы: "Ақкөл аудандық білім бөлімі" мемлекеттік

мекемесі, Ақмола облысы, Ақкөл ауданы, Ақкөл қаласы, Бегельдинов көшесі, 10

Жер учаскесіне тұрақты жер пайдалану құқығы

Жер учаскесінің алаңы: 2.3470 га

Жер учаскесін нысаналы тағайындау: "Олесса орта мектебі" ММ

ғимараттарына және аумағына қызмет көрсету үшін

Жер учаскесін пайдаланудағы шектеулер мен ауырталықтар: жоқ

Жер учаскесінің бөлінуі: бөлінеді

Актінің берілу негізі: Ақкөл ауданы әкімдігінің жанындағы

жылжымайтын мүлікті жария ету жөніндегі комиссиясының 2007 жылғы

31 шілдедегі № 4465 шешімі

Кадастровый номер земельного участка: 01-001-015-376

Землепользователь: Государственное учреждение "Отдел образования

Аккольского района", Акмолинская область, Аккольский район, город

Акколь, улица Бегельдинова, 10

Право постоянного землепользования на земельный участок

Площадь земельного участка: 2.3470 га

Целевое назначение земельного участка: для обслуживания здания и территории ГУ "Олесская средняя школа"

Ограничения в использовании и обременения земельного участка: нет

Делимость земельного участка: делимый

Основание выдачи акта: решение комиссии по проведению

легализации недвижимого имущества при акимате Аккольского района

от 31 июля 2007 года № 4465

№ 0051328

Жер учаскесінің ЖОСПАРЫ

ПЛАН земельного участка

Учаскенің орналасқан жері: Қазақстан Республикасы, Ақмола облысы, Ақкөл ауданы, Искровский селодық аймағы,

Степок селосы

Местоположение участка: Республика Казахстан, Акмолинская

область, Аккольский район, Искровский сельский округ,

село Степок



Әтішіс № 07.07.07	Тіркеу ісі № 01-001-015-376	Жұтқаяқайтын мүлік	Объектінің мекен жайы	Тіркеуші (қызмет)	Белгі	Бөлшегі	Бөлінісі
Ақкөл ауданы әкімдігі басқармасы	Кадастрлық	С.Степок	С.Степок	С.Степок	С.Степок	С.Степок	С.Степок

Шектеу тізгімдерінің сипаты
А-дан-А-ға дейін Искровский с/б жері

Описание смежности
От А до А земли Искровского с/б

МАСШТАБ 1 : 2000

Жоспар шегіндегі бөтен жер пайдаланушылар(меншікелері)
Посторонние землепользователи (собственников) в границах плана

Жоспардағы N на плане	Жоспар шегіндегі жер пайдаланушылардың (меншік иселерінің) атауы Наименование землепользователей (собственников) в границах плана	Аянды, га Площадь, га

Осы актіні МЖҒӨ РМК ЕМК «Ақмола мемлекеттік жерге
орналастыру жөніндегі институты» жасады
Настоящий акт изготвлен ДП РГП ГосНИЦзем
«АККОЛЬСКИЙ ГОСУДАРСТВЕННЫЙ ИНСТИТУТ ПО ЗЕМЛЕУСТРОЙСТВУ»

Құқық қорғаушы: Жапкенов А.У. 2007 ж. г.



Күкүр жазба жер учаскесіне меншіктік құқығын, жер пайдалану
құқығын бергендер жазылған кітапта N _____ болып жазылды
Қосымша: жоқ
Заявитель о выдаче настоящего акта произведена в книге записей актов на право
собственности на земельный участок, право землепользования за N _____
Приложение: нет

М.О.
М.П.

“Ақкол аудандық жер қатынастары бөлімі”
Мемлекеттік мекемесі
Государственное учреждение
“Отдел земельных отношений Аккольского района”

Начальник Реморенко А.Ф. 200 ж. г.

Жер учаскесіне құқығын тіркеу туралы белгі
Отметка о регистрации права на земельный участок



ТУРАҚТЫ ЖЕР ПАЙДАЛАҢУ
КҰҚЫҒЫН БЕРЕТІН

АКТ

НА ПРАВО ПОСТОЯННОГО
ЗЕМЛЕПОЛЬЗОВАНИЯ

АККӨЛ АУДАНЫНЫҢ
ӘДІЛЕТ БАСКАРМАСЫ

Өтініш № 07/6123

Тіркеу ісі №

01-001-015-346
Кадастрлық

Тіркеген уақыты 31.10

Тіркеген уақыты 08.10

Жылжымайтын мүлік
объектісінің иесінің аты

С. Сменок

Тіркеген
басқарушы

С. Сменок

Тіркеген
қолы

С. Сменок

Тіркеген
қолы

С. Сменок

Тіркеген
қолы

С. Сменок



С. Сменок

С. Сменок

С. Сменок